

Statistique des vents sur les côtes tunisiennes au mois d'août.

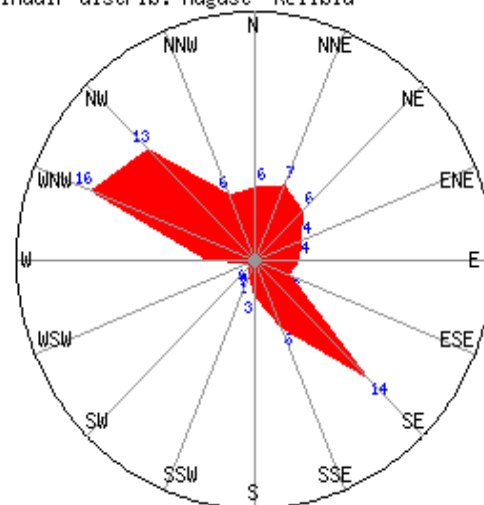
Cap Bon (Kelibia)

Kelibia (KELIBIA)

Les statistiques basent sur les observations entre 8/2002 - 11/2009 tous les jours de 7h à 19h, heure locale.

Mois	Jan	Fév	Mar	Avr	May	Juin	Jui	Aoû	Sep	Oct	Nov	Dec	TOT
	01	02	03	04	05	06	07	08	09	10	11	12	1-12
Direction du vent dominant	↖	↖	↖	↖	↖	↖	↖	↖	↖	↖	↖	↖	↖
Probabilité du vent > = 4 Beaufort (%)	11	12	15	15	15	10	14	7	5	5	5	8	10
Vitesse du vent moyenne (kts)	7	7	7	8	8	7	7	7	6	6	6	6	6
Température de l'air moyenne (°C)	13	13	15	18	22	26	30	29	26	23	19	15	20
Sélectionnez mois (Aide)	Jan	Fév	Mar	Avr	May	Juin	Jui	Aoû	Sep	Oct	Nov	Dec	An

Winndir distrib. August Kelibia



Copyright www.windfinder.com

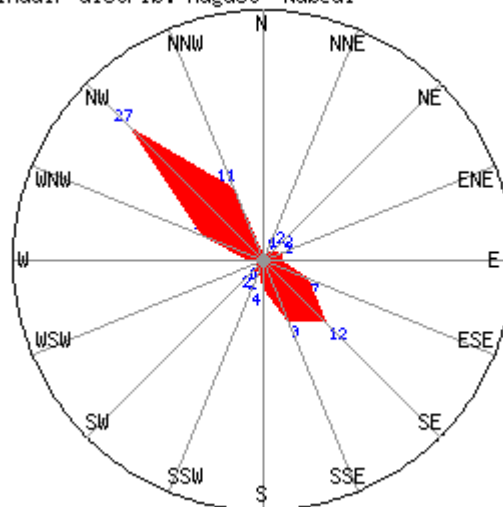
Direction du vent
Distribution
Août(%)

Statistique des vents sur les côtes tunisiennes au mois d'août.

Hammamet

Mois	Jan	Fév	Mar	Avr	May	Juin	Jui	Aoû	Sep	Oct	Nov	Dec	TOT
	01	02	03	04	05	06	07	08	09	10	11	12	1-12
Direction du vent dominant	↙	↙	↙	↙	↙	↙	↙	↙	↙	↙	↙	↙	↙
Probabilité du vent > = 4 Beaufort (%)	36	34	36	45	40	31	33	26	23	22	20	28	31
Vitesse du vent moyenne (kts)	10	10	10	11	11	10	10	9	9	9	8	9	9
Température de l'air moyenne (°C)	12	12	15	18	22	26	29	29	25	22	18	13	20
Sélectionnez mois (Aide)	Jan	Fév	Mar	Avr	May	Juin	Jui	Aoû	Sep	Oct	Nov	Dec	An

Winddir distrib. August Nabeul



Copyright www.windfinder.com

Direction du vent
Distribution
Août(%)

[Statistique du vent](#)

[Observation du vent](#)

[Prévision](#)

[Super Forecast](#)

[Local Forecasts](#)

HAMMAMET

Les statistiques basent sur les observations entre 3/2004 - 11/2009 tous les jours de 7h à 19h, heure locale.

Statistique des vents sur les côtes tunisiennes au mois d'août.

Djerba

[Statistique du vent](#)

[Observation du vent](#)

[Prévision](#)

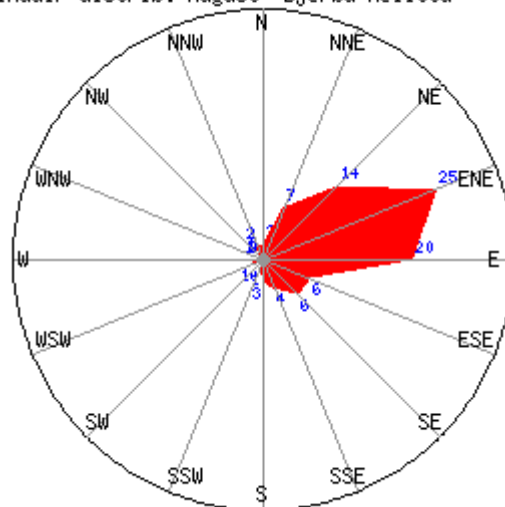
[Local Forecasts](#)

Djerba-Melitta (DJERBA)

Les statistiques basent sur les observations entre 3/2002 - 11/2009 tous les jours de 7h à 19h, heure locale.

Mois	Jan	Fév	Mar	Avr	May	Juin	Jui	Aoû	Sep	Oct	Nov	Dec	TOT
	01	02	03	04	05	06	07	08	09	10	11	12	1-12
Direction du vent dominant	↖	↖	↙	↙	↙	↙	↙	↙	↙	↖	↖	↖	↙
Probabilité du vent > = 4 Beaufort (%)	48	40	41	47	50	49	39	43	40	31	33	44	42
Vitesse du vent moyenne (kts)	12	11	11	11	12	11	10	11	11	10	10	11	10
Température de l'air moyenne (°C)	15	16	19	22	25	29	32	32	29	26	21	16	23
Sélectionnez mois (Aide)	Jan	Fév	Mar	Avr	May	Juin	Jui	Aoû	Sep	Oct	Nov	Dec	An

Winndir distrib. August Djerba-Melitta



Copyright www.windfinder.com

Direction du vent
Distribution
Août(%)